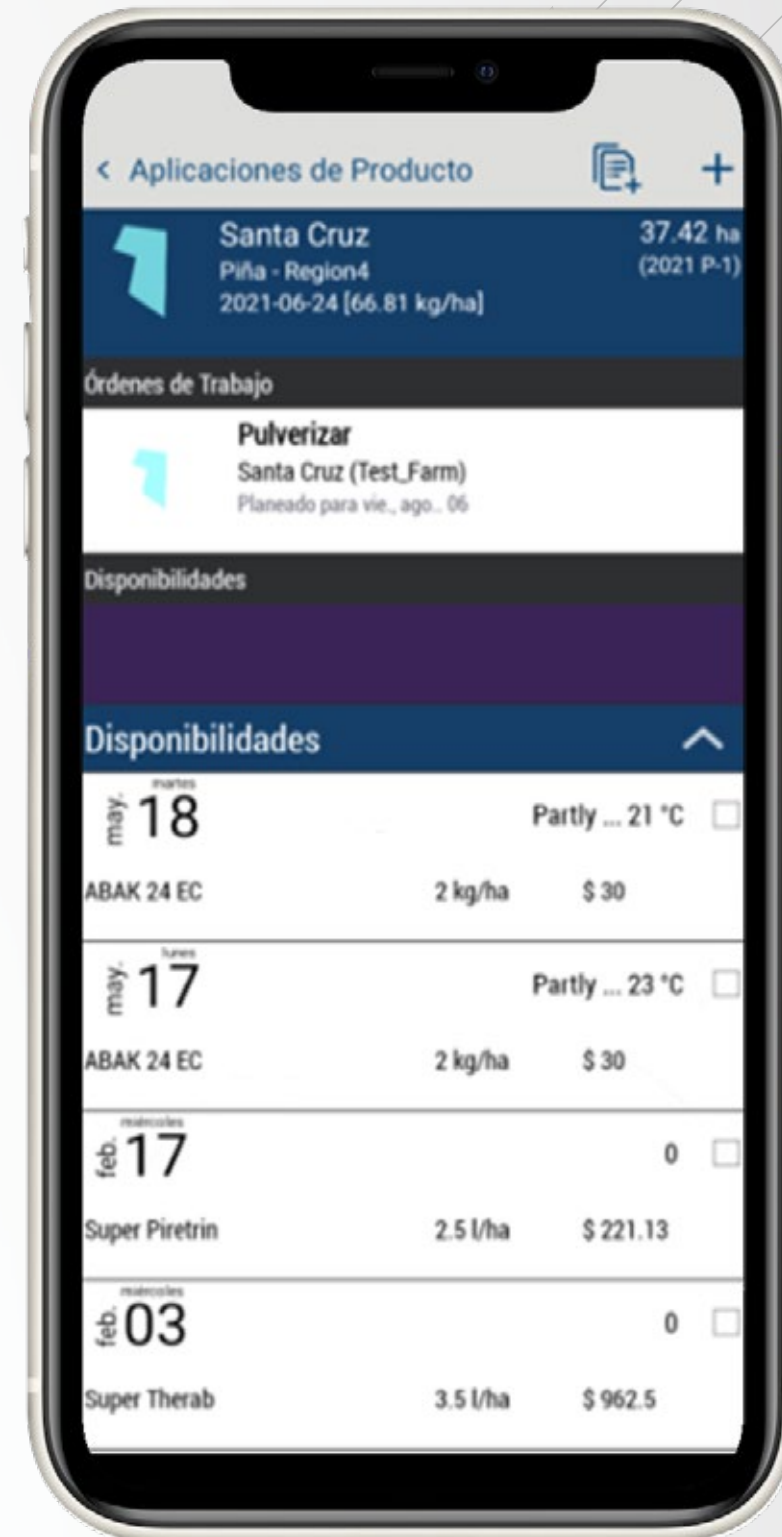


Cumplimientos de MERCADO

En la actualidad, para la mayoría de las explotaciones agrícolas primarias existen distintos esquemas de cumplimiento sobre la implementación de buenas prácticas agrícolas; los requisitos de estos esquemas son definidos por el tipo de alimento producido y del mercado objetivo en el cual se comercializarán. Para alcanzar los niveles de cumplimiento, es necesario que los agricultores registren detalladamente todas las medidas o prácticas (agrícolas, operativas o humanas) que se implementan a nivel de campo.

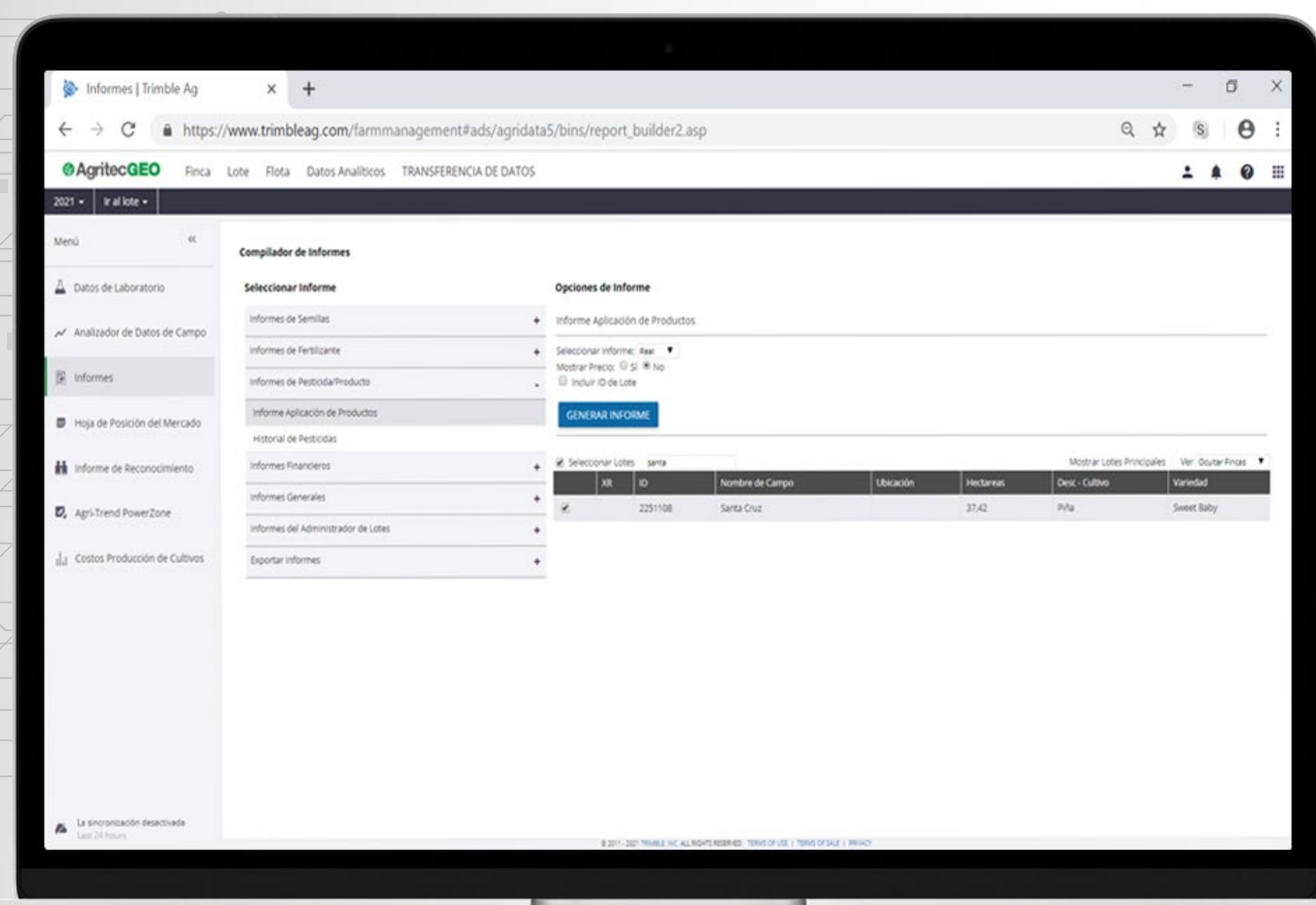
Los principales retos para alcanzar este objetivo son la centralización y el acceso fácil a toda la información registrada y que este directamente relacionada con los estándares de cumplimiento definidos. Actualmente, el agricultor documenta muchas de las acciones en formatos físicos o digitales y al momento de consultarla para crear reportes o evidenciar ante las entidades regulatorias la adopción de buenas prácticas de manejo es necesario que invierta demasiado tiempo, sumado al riego de no realizar el reporte de acuerdo a los estándares requeridos.



En la aplicación móvil se despliega un historial completo de las actividades en cada uno de los campos.

Con el objetivo de hacer más eficiente y rápido todo el proceso de documentación de prácticas agrícolas, muchos de los esquemas de cumplimiento o de certificación más importantes a nivel Global han permitido que los agricultores realicen registros digitales; esto ha repercutido en que muchos productores puedan implementar soluciones tecnológicas que faciliten la disponibilidad de la información alojada en su sistema y les garantice la obtención de los cumplimientos.

El **Software de Administración de Fincas de AgritecGEO® SAF**, cuenta con un sistema robusto que garantiza que el agricultor pueda ir alojando fácilmente toda la información relacionada al manejo agronómico en campo. Por medio de la aplicación móvil, el usuario utiliza su teléfono inteligente como una libreta digital en donde de manera organizada y sencilla se documentan todas las actividades en campo que permiten la transparencia en los procesos que muchos de los esquemas de certificación solicitan.

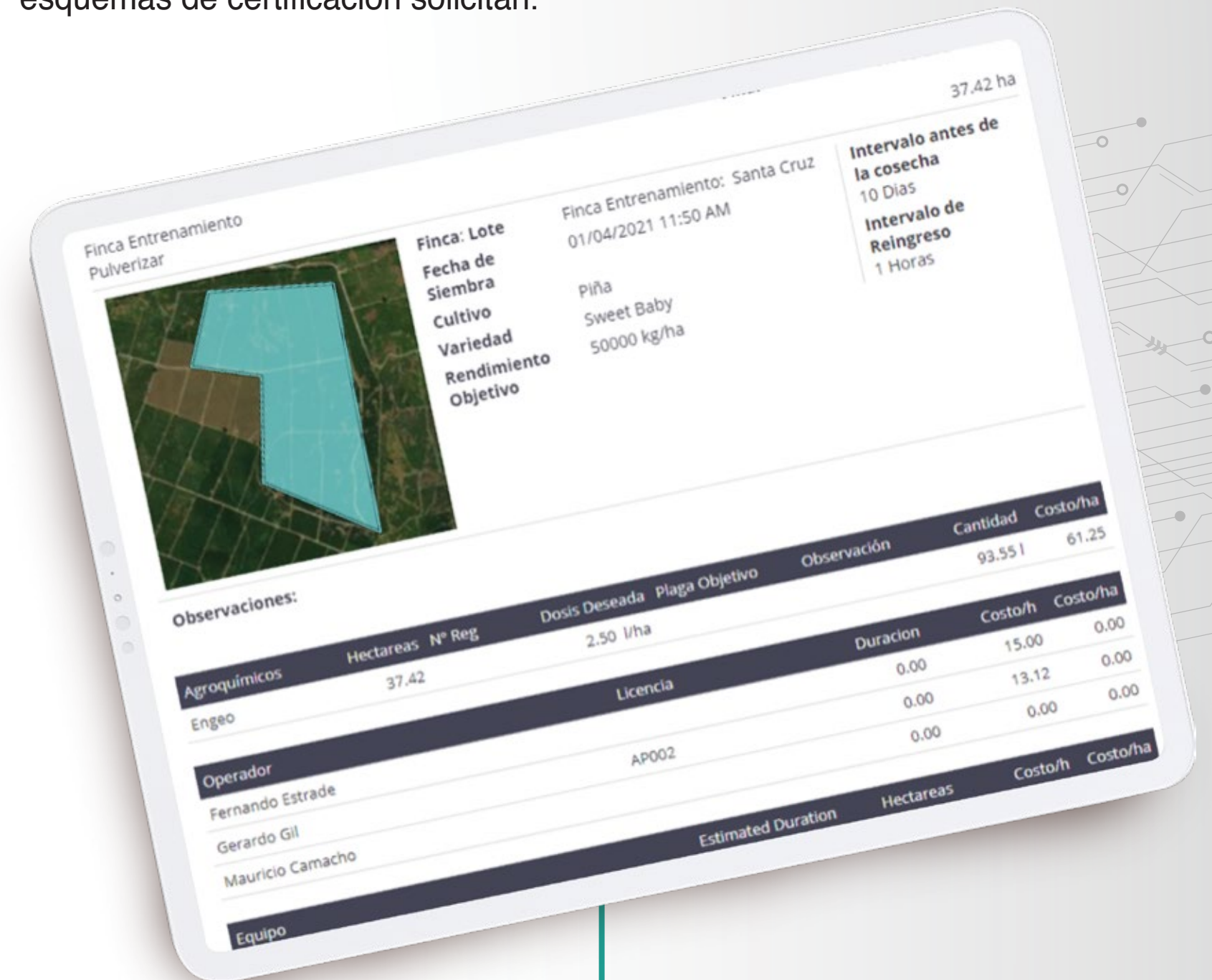


El **Software de Administración de Fincas de AgritecGEO® SAF** tiene la capacidad de generar informes para cada uno de los procesos en campo.

Toda la información registrada en la aplicación móvil es transferida al servidor web una vez que el teléfono es sincronizado. De esta forma todos los registros quedan almacenados cronológicamente y de forma segura.

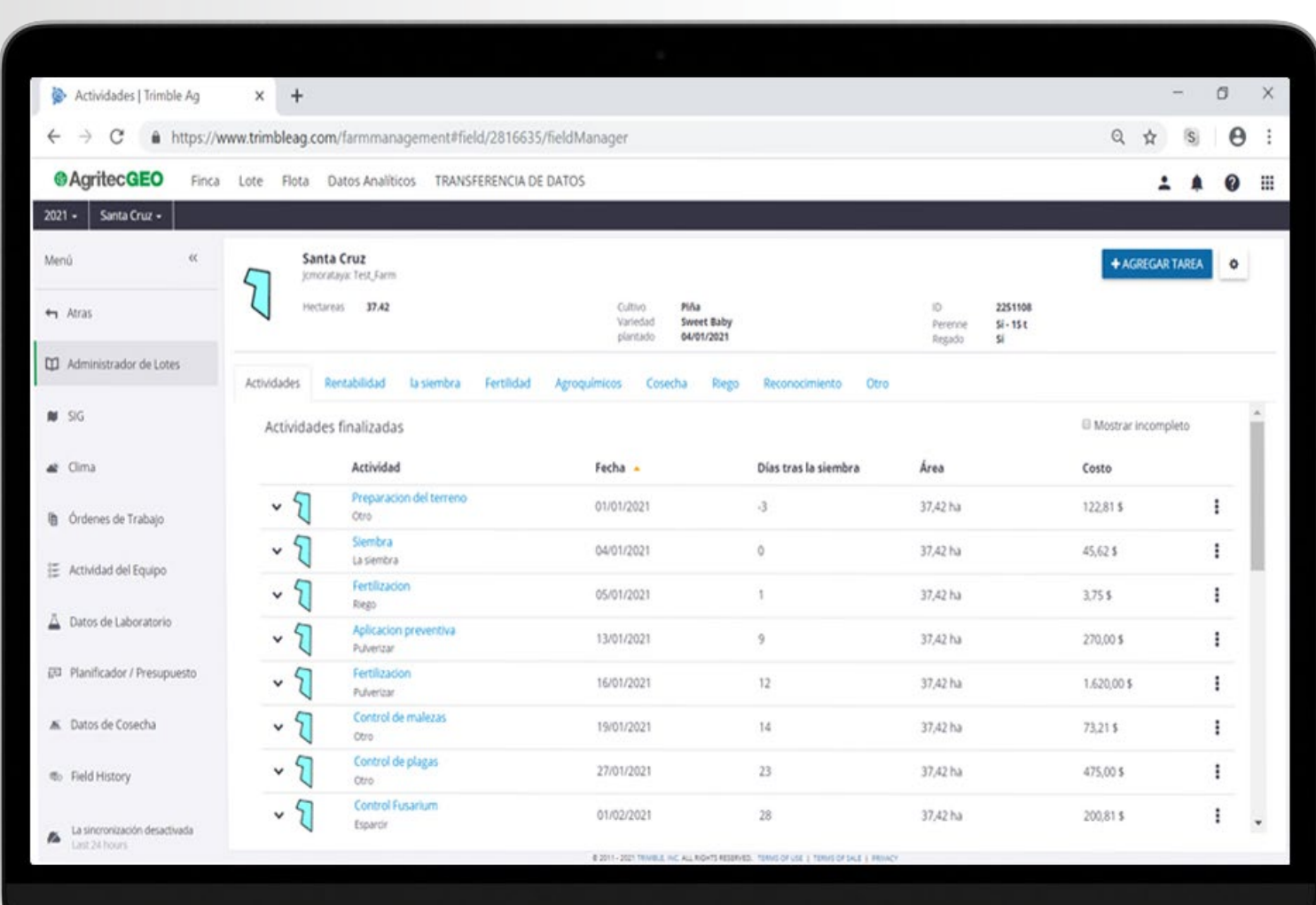
El software además incorpora detalles específicos como fecha y hora de la actividad, persona que la realizó, su georreferenciación, tipo de insumos utilizados, su dosis, ingrediente activo, costos del mismo, fecha de compra y su proveedor, entre otros.

Esto hace que el usuario pueda presentar toda su información de forma organizada y en formato de reportes que son de muy fácil entendimiento.



Ejemplo de un reporte de aplicación de productos dentro del **Software de Administración de Fincas de AgritecGEO® SAF**, el cual es asociado a un lote específico de la finca.

El **Software de Administración de Fincas de AgritecGEO®**, apoya a los agricultores en la búsqueda de la sostenibilidad de su explotación agrícola y de la inocuidad de los productos. Para conocer más detalles de esta y otras funcionalidades contacte al **Consultor Agrícola de AgritecGEO®** de su región y comience a administrar su finca a otro nivel.



La información detallada de cada una de las actividades es centralizada y de fácil acceso en la versión web del **Software de Administración de Fincas de AgritecGEO® SAF**



Historial de la aplicación de pesticidas almacenada dentro del **Software de Administración de Fincas de AgritecGEO®**

